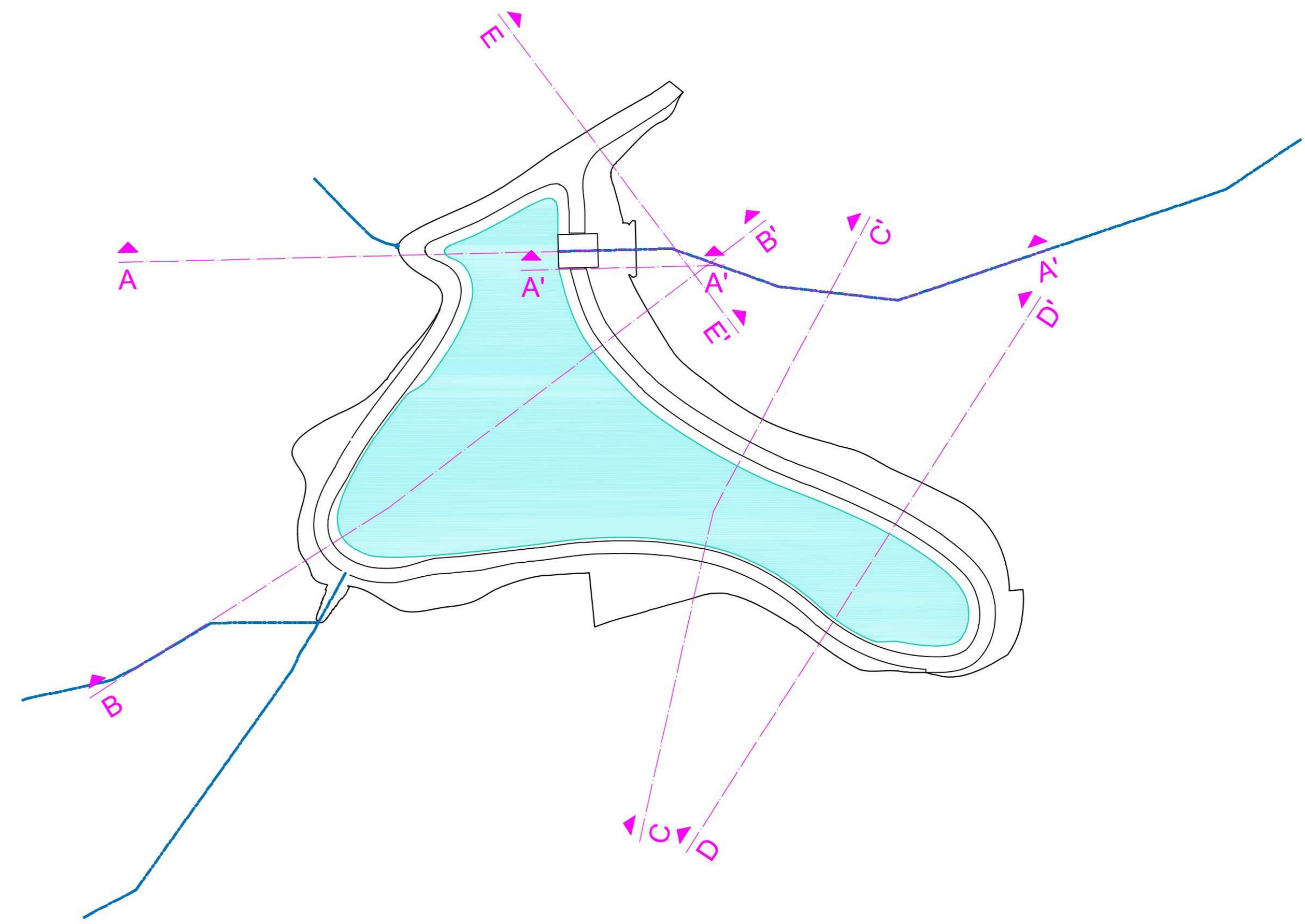
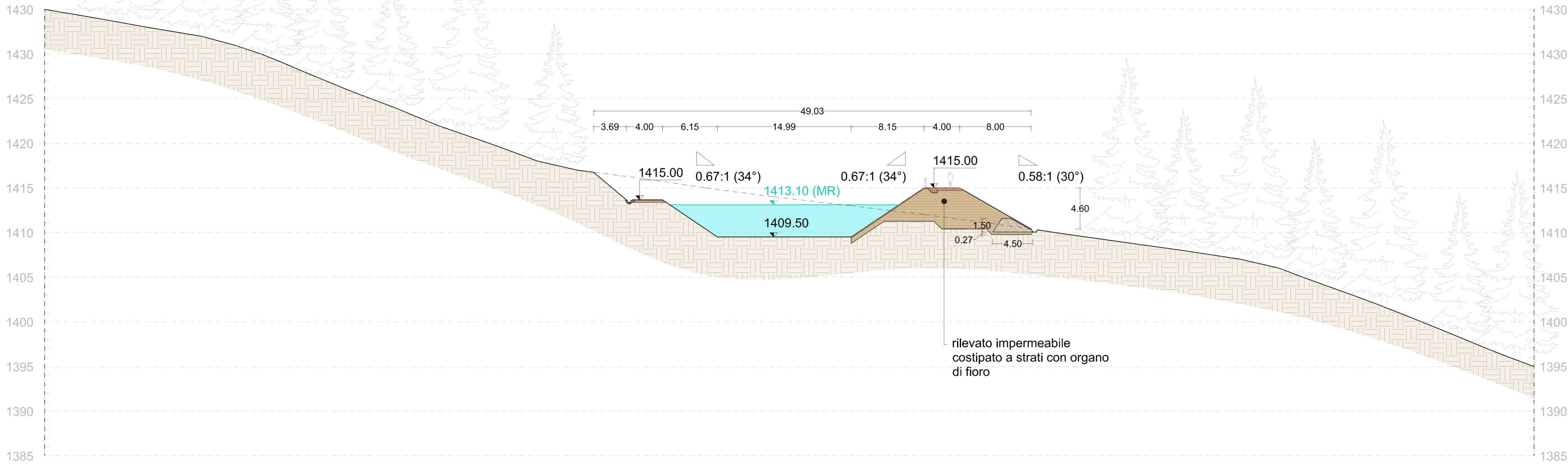
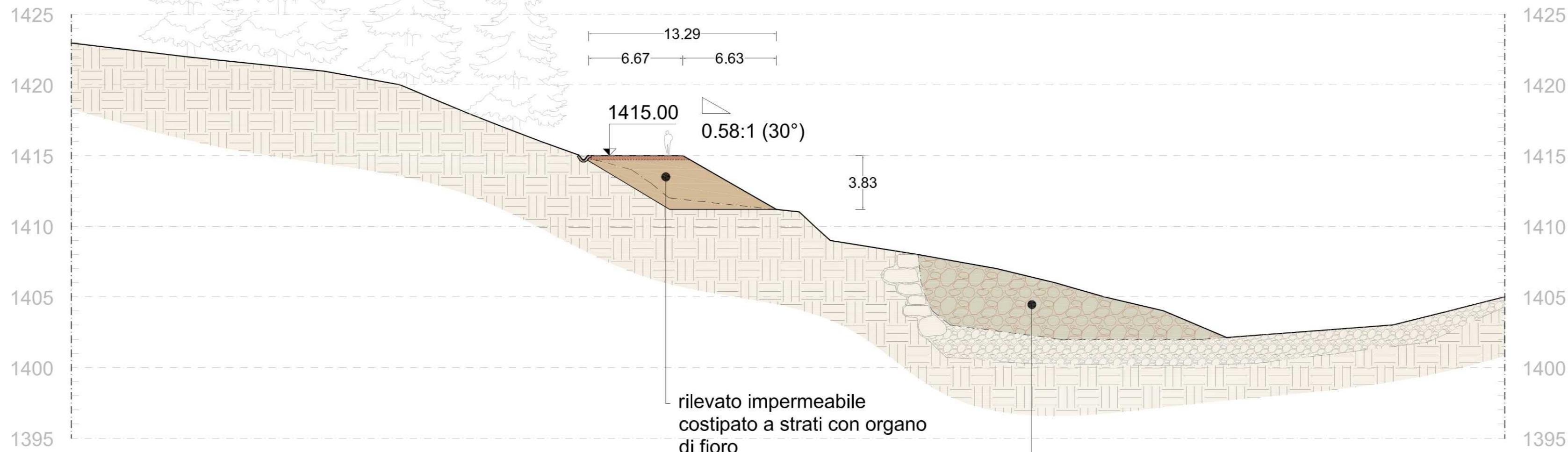
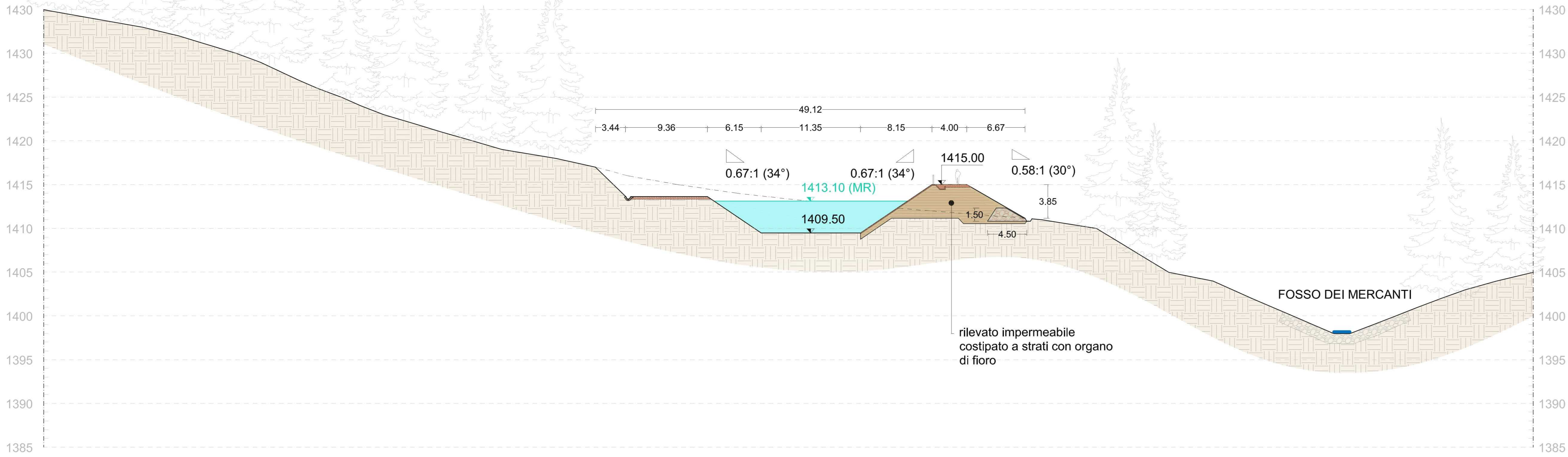


L. 17/09/2024 10:50:08 E. Coda Contorni del sistema proiettivo e distorsione da Sargenti SIA



Regione Emilia-Romagna



## PROGETTO ESECUTIVO

REALIZZAZIONE DI UN INVASO  
PER LO STOCCAGGIO IDRICO  
IN LOC. CIMONCINO - FOSSO DEI MERCANTI

Proponente: Comune di Montecreto, anche per conto dei Comuni di Fanano,  
Riolunato, Sestola

Progettazione	Studio Sargenti		
Direzione lavori	Studio Sargenti - Geol. Daniele Sargenti		
Studio Sargenti www.studiosargenti.eu  info@studiosargenti.eu +39 3357245004 Fanano Sestola Vignola  rilevatore topografico: Cesare Sargenti Sargenti	PROGETTO: Geol. Daniele Sargenti Ing. Elia Sargenti	DATA: Marzo 2022	
	COLLABORATORE: Geol. Elisabetta Magnani		
	DETERMINAZIONE ELABORATO:	SCALA:	N. ELABORATO:
	PROGETTO: SEZIONI CC - DD - EE	1:250	T 07
VARIANTE:			
NOTE:			
VERSIONE 01			